

**SITES ZONDER DUIDELIJKE SPOREN
VAN GRONDVERSCHUIVINGEN
IN DE GEMEENTE
GAVERE
STEEKKAARTEN**

De gegevens in de steekkaarten worden enkel meegedeeld ter informatie. De auteurs bieden geen absolute zekerheid betreffende de volledigheid van de inventaris met grondverschuivingen.

De Vlaamse overheid en de auteurs kunnen niet aansprakelijk gesteld worden voor de schade of kosten die eventueel voortkomen uit het gebruik van de door hen gegeven informatie, noch voor eventuele foutieve informatie of inschattingen.


Niets uit de inventaris van grondverschuivingen mag gereproduceerd worden zonder voorafgaande schriftelijke toestemming van de afdeling Land en Bodembescherming, Ondergrond, Natuurlijke Rijkdommen. Bij verwijzing naar dit document, gelieve de volgende referentie te gebruiken:

«Van Den Eeckhaut, M., Poesen, J., Verstraeten, G., 2007. Opstellen van een gevoeligheidskaart met betrekking tot massabewegingen (massatransport) voor de Vlaamse Ardennen. Rapport in opdracht van Vlaamse Overheid, Departement Leefmilieu, Natuur en Energie, Afdeling Land en Bodembescherming, Ondergrond, Natuurlijke Rijkdommen»

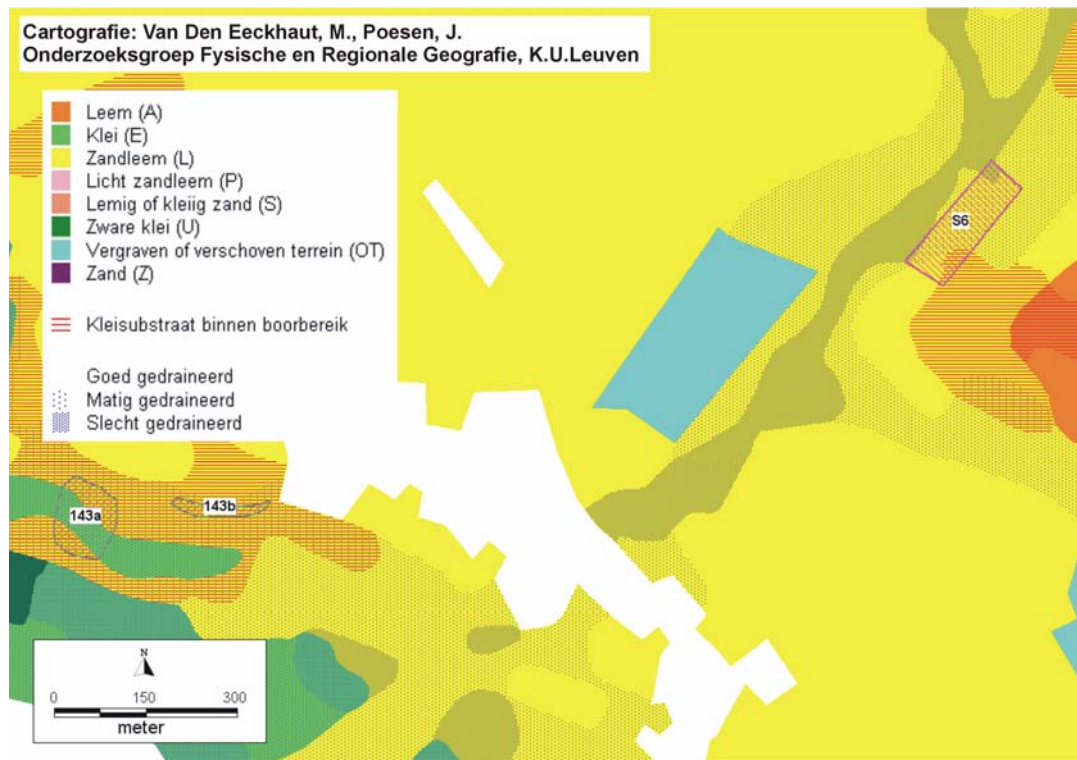
Bij het raadplegen van de steekkaarten is het aangewezen om gebruik te maken van de leeswijzer ([LINK](#)). De leeswijzer bevat een toelichting bij de informatie die is opgenomen in de steekkaarten, zoals de manier waarop de gegevens werden gemeten of verzameld.

INHOUD:

- S6: Dikkelvenne

Code:	S6	
Ligging:	Dikkelvenne Gemeente: Gavere X = 103 040 Y = 179 345	
Type:	Bezochte site zonder grondverschuiving	
Gevoeligheid van de site aan grondverschuivingen:	Hoge en matige gevoeligheid	
Topografische kenmerken van de site:	Gemiddelde helling site (m/m): 0,11 Oriëntatie: NW Kromming in plan: Recht Kromming in profiel: Concaaf – convex	
Lithologie:	KoAa	
Bodem:	Matig gedraineerde zandleembodem	
Hydrografie:	Bronniveau: Nee Waterstagnatie / poelen: Nee, wel verschillende zompige zones Ondergraving door beek: Nee Oppervlakkige afvoer van hellingopwaarts gelegen akkers? Nee	
Landgebruik	Weide (met vochtminnende vegetatie)	
Menselijke ingrepen:		
Locale info DOV:		
Opmerkingen:	Deze site werd niet vooraf geselecteerd. Bij de terreinverificatie van GV143a en GV143b werd het talud en de minder goed gedraineerde site opgemerkt en pas nadien werd de gevoeligheid voor grondverschuivingen gecontroleerd.	

Figuur 3 : Uitsnede uit de bodemkaart (Bron: OC GIS-Vlaanderen, 2001; eigen bewerking)



Figuur 4 : Uitsnede uit de gevoeligheidskaart voor grondverschuivingen

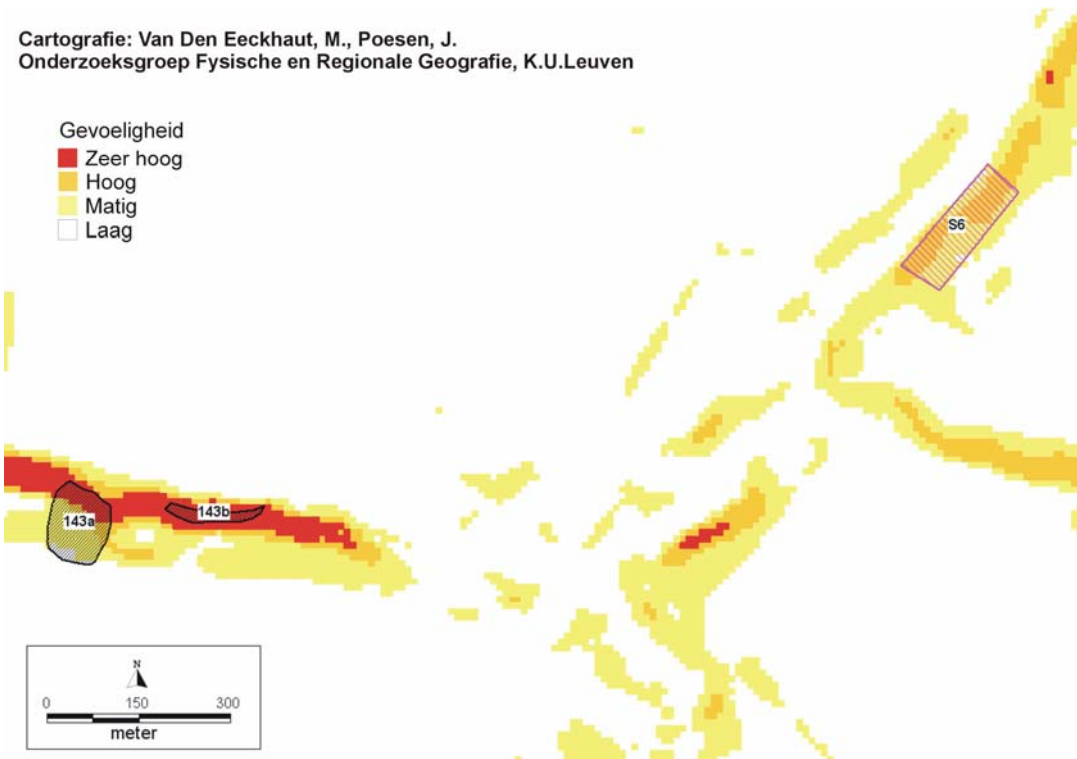


Foto 1: Site S6 in Dikkelvenne. Let op het talud en de vochtminnende vegetatie.

