

INVENTARIS GRONDVERSCHUIVINGEN IN DE GEMEENTE PEPINGEN STEEKKAARTEN

De gegevens in de steekkaarten worden enkel meegedeeld ter informatie. De auteurs bieden geen absolute zekerheid betreffende de volledigheid van de inventaris met grondverschuivingen. De Vlaamse overheid en de auteurs kunnen niet aansprakelijk gesteld worden voor de schade of kosten die eventueel voortkomen uit het gebruik van de door hen gegeven informatie, noch voor eventuele foutieve informatie of inschattingen.

Niets uit de inventaris van grondverschuivingen mag gereproduceerd worden zonder voorafgaande schriftelijke toestemming van de afdeling Land en Bodembescherming, Ondergrond, Natuurlijke Rijkdommen. Bij verwijzing naar dit document, gelieve de volgende referentie te gebruiken:

« Van Den Eeckhaut, M., Poesen, J., 2009. Uitbreiding (fase 3) van de gevoeligheidskaart voor grondverschuivingen in Vlaanderen. Rapport in opdracht van de Vlaamse Overheid, Departement Leefmilieu, Natuur en Energie, Afdeling Land en Bodembescherming, Ondergrond, Natuurlijke Rijkdommen, pp. 169. »

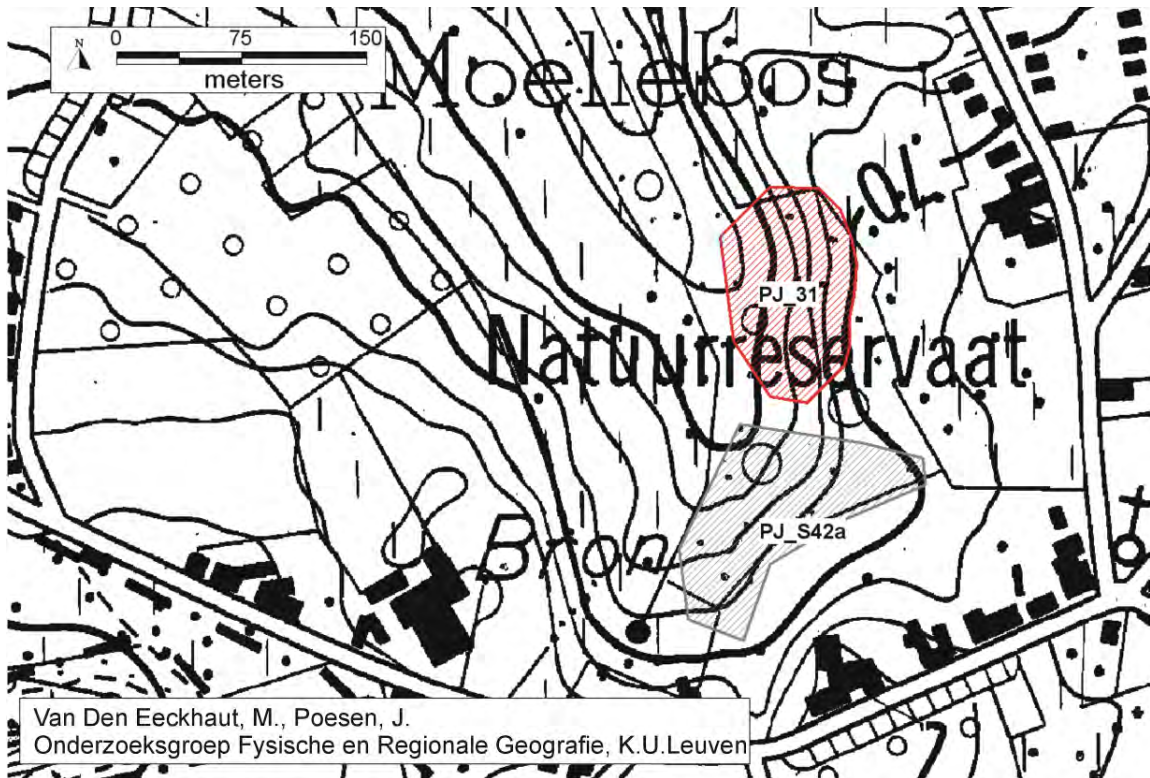
Bij het raadplegen van de steekkaarten is het aangewezen om gebruik te maken van de [leeswijzer](#). De leeswijzer bevat een toelichting bij de informatie die is opgenomen in de steekkaarten, zoals de manier waarop de gegevens werden gemeten of verzameld.

INHOUD:

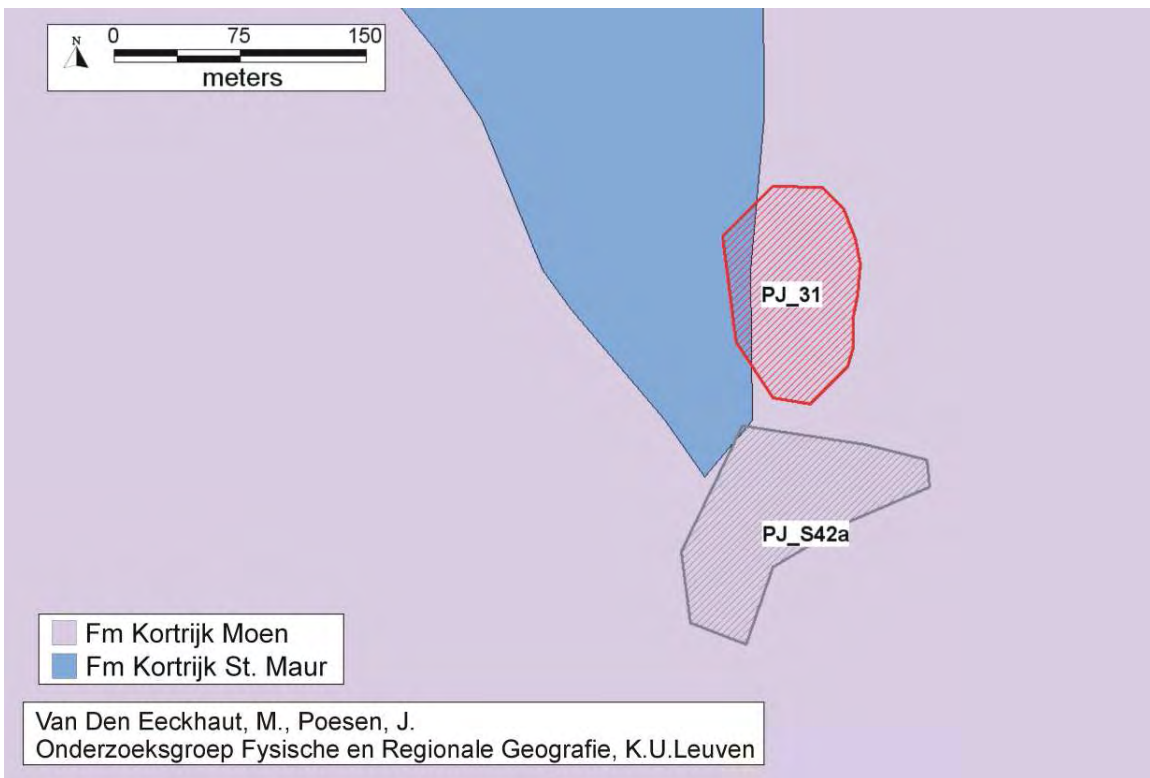
PJ_31 Moeliebos

Code:	PJ_31
Ligging:	Moeliebos Gemeente: Pepingen X = 135467 m Y = 157719 m
Type:	Duidelijke grondverschuiving met een diep schuifvlak Rotationale verglijding type 3
Morfologische kenmerken van de massabeweging:	Oppervlakte (ha): 0,82 Lengte (m): 75 Breedte (m): 120 Hoogte steilrand (m): 1,5 tot 2 Diepte glijvlak (m): > 3
Topografische kenmerken van de site:	Gemiddelde helling site (m/m): 0,17 Oriëntatie: W Kromming in plan: Concaaf Kromming in profiel: Concaaf - convex
Lithologie:	Steilrand: KoMo Grondverschuiving: KoMo
Bodem:	Goed gedraineerde leembodem met kleisubstraat binnen boorbereik
Hydrografie:	Bronniveau: Ja, op ca. 77 m boven zeeniveau Waterstagnatie / poelen: Nee Ondergraving door beek: Nee Oppervlakkige afvoer van hellingopwaarts gelegen akkers? Nee
Landgebruik	Steilrand: Bos Grondverschuiving: Bos
Historiek:	Datum van activatie / reactivatie: De initiatiedatum is onbekend.
Menselijke ingrepen:	
Locale info DOV:	
Opmerkingen:	

Figuur 1 : Uitsnede uit de topografische kaart (Bron: NGI, 1972)



Figuur 2 : Uitsnede uit de geologische kaart (Bron: AGIV, 2001)



Figuur 3 : Uitsnede uit de bodemkaart (Bron: AGIV, 2001; eigen bewerking)

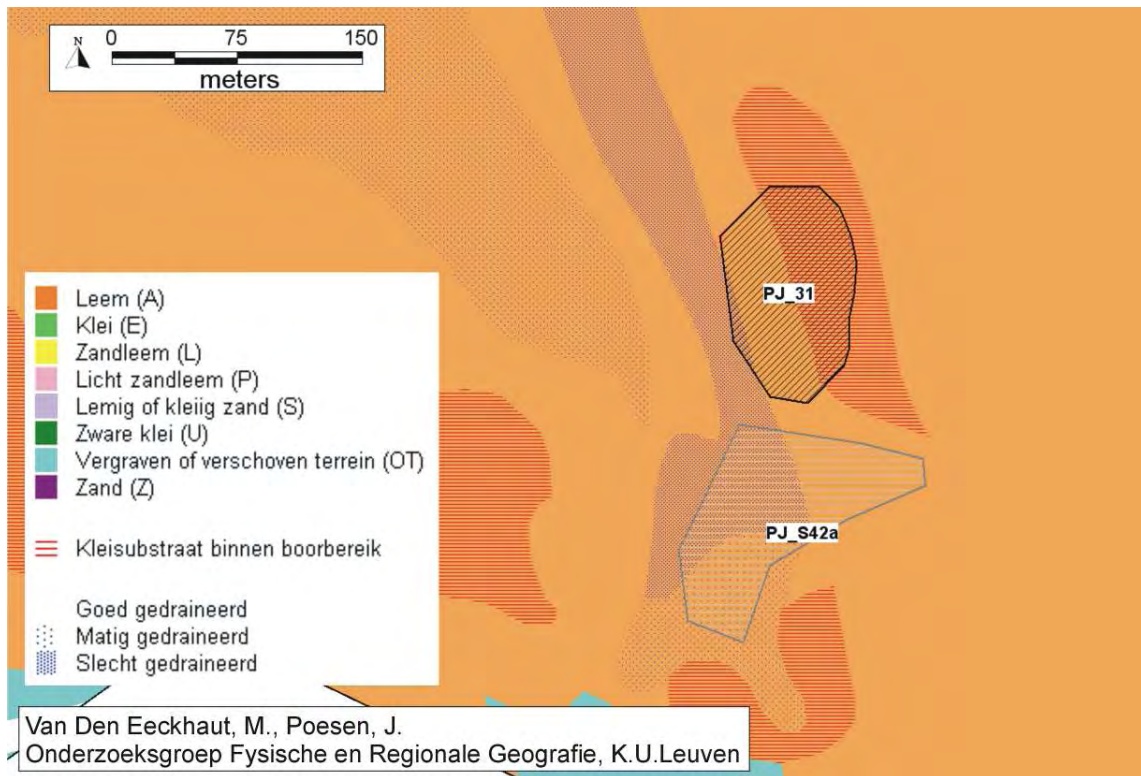


Foto 1 : Vooraanzicht op de ca. 2 m hoge hoofdsteilrand (witte pijlen) van GV. PJ_31.

